

- 1) [Algemeen](#)
- 2) [Onze route](#)
- 3) [Foto's GR54 Tour de l'Oisans et des Écrins op pbase](#)
- 4) [Download GPS Info \(tracks, routes, waypoints en Google earth Info\)](#)
- 5) [Download spreadsheet Erins](#)
- 6) [Hoogte Profielen Erins](#)
- 7) [Gastenboek Website Ecrins](#)
- 8) [Diversen](#)
- 9) [Download deze Website Ecrins als PDF](#)

This page in your language:



[Click here for Dutch -> English](#)



[Klicken Sie hier für Niederländisch -> Deutsch](#)



[Cliquez ici pour le Néerlandais -> Français](#)



[Fai clic qui per Olandese -> Italiano](#)



[Haga clic aquí para Holandés -> Español](#)



[Terug naar Website Hans Wortel](#)

1) Algemene informatie

De Tour de l'Oisans en de Ecrins is ook bekend als de GR54. Dit is een tour om het massief van de Ecrins in de Franse Alpen ten zuid-oosten van Grenoble. De route is in tijd en afstand gelijk aan de klassieke Tour de Mont-Blanc. Maar de GR54 is veel zwaarder. De volledige route is 176 kilometer lang, overbrugt 14 passen en heeft een hoogte verschil van 12830 meter. Bovendien zitten er steile passen in die onder sneeuw en ijs condities lastig zijn.

Overnachting:

Je overnacht in eenvoudige hotels of gites. Het verdient aanbeveling om deze hutten te reserveren.

Moeilijkheidsgraad:

In de etappe Entre-les-Aygues - Ref. Pré de la Chaumette zit een lastige pas. De pas de L'Aup Martin (2761 m) is teil en de route er naar toe bestaat uit fijn gruis. Bij sneeuw en ijs is dit een lastige klim. De volgende etappe Ref. Pré de la Chaumette - la Chapelle-en-Valgaudemar bevat ook moeilijke passen. De afdalingen zijn steil en gaan over gruis. De klim naar de Col de Muzelle (2625 m) in de etappe Valsenestre - Bourg d'Arud is steil en het pad is moeilijk te vinden.

Navigatie:

De route is niet overal goed gemarkeerd. Je komt soms de hele dag geen teken tegen. Maar in het algemeen is de route wel te vinden. Zeker als je gebruik maakt van de op deze site aanwezige GPS informatie.

Opties:

Wij hebben de route in acht etappe's afgelegd. Dat is een zwaar schema. Je kunt meer dagen reserveren. Probleem daarbij is dat in Le Désert-en-Valjouffrey geen overnachtings mogelijkheid is. In 2009 reed hier dagelijks om 16.30 een busje naar Valsenestre [Overnachting in Le Désert](#). Nadat ik de route heb gelopen zou ik de etappe's vanaf dag 6 anders indelen.

- Dag 6: Ref. Pré de la Chaumette - Refuge du Clot
- Dag 7: Refuge du Clot - Refuge des Souffles

- Dag 8: Refuge des Souffles - Refuge de la Muzelle (twee passen Côte Belle (2290 m) en Col de la Muzelle (2265 m) !)
- Dag 9: Refuge de la Muzelle - Bourg d'Oisans

Reisinformatie:

Met de auto:

Vanaf Utrecht is het 1045 km. Volgens de routeplanner van *Google Maps* is dit 10 uur rijden naar Bourg d'Oisans. Je kunt de auto in Bourg d'Oisans gratis parkeren in het centrum op de parkeerplaats.

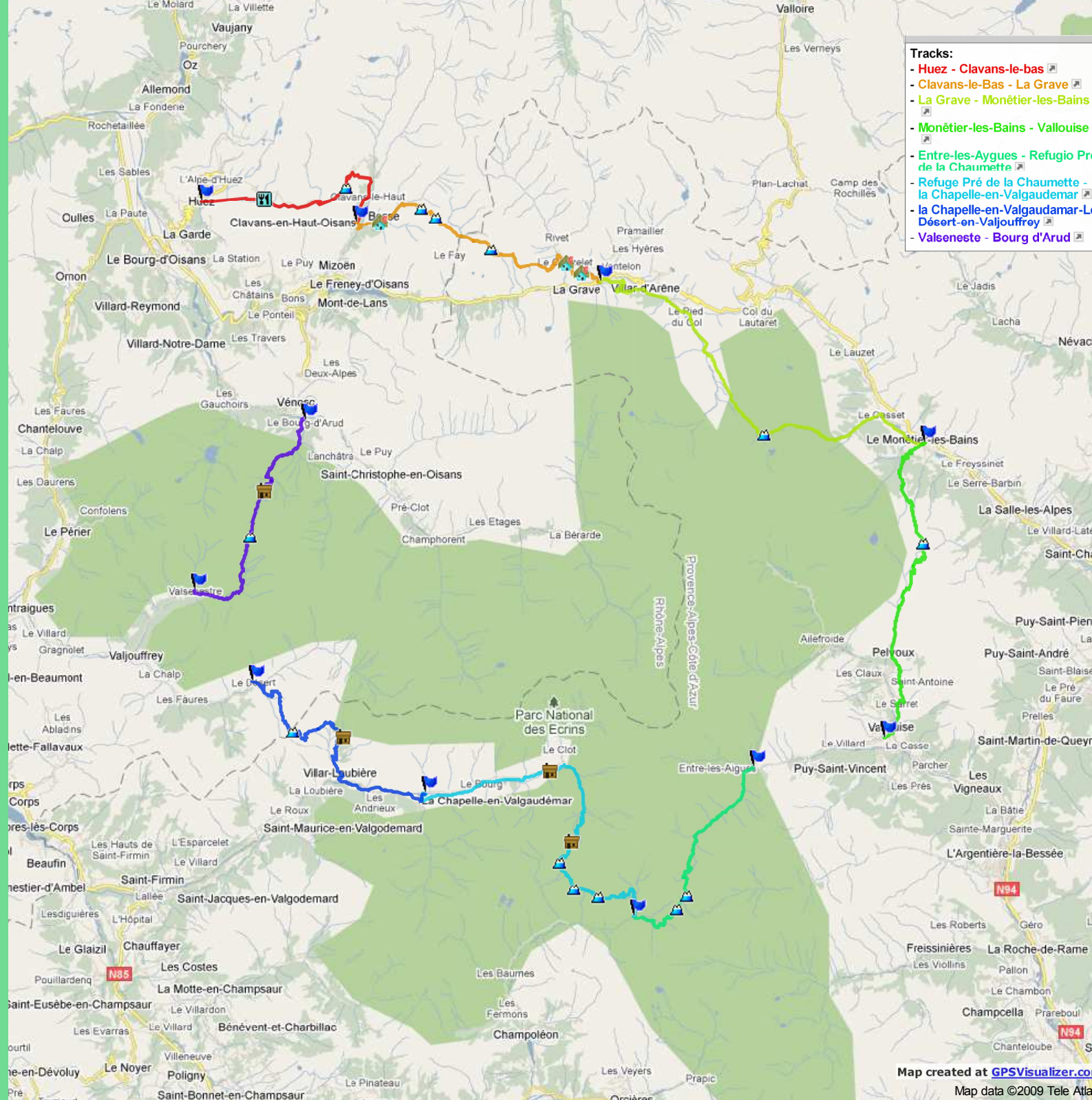
Met het openbaar vervoer:

De trein vanuit Utrecht naar *Grenoble* doet er ongeveer 8 uur over. Vervolgens met de bus naar Bourg d'Oisans.

Route kaart:

=====

De route in *Google Maps*, elke dag heeft een andere kleur. Klik in de tracks box op de route om ze te laten zien/verdwijnen(aan/uit).



- Tracks:**
- [Huez - Clavans-le-bas](#)
 - [Clavans-le-Bas - La Grave](#)
 - [La Grave - Monétier-les-Bains](#)
 - [Monétier-les-Bains - Vallouise](#)
 - [Entre-les-Aygues - Refuge Pré de la Chaumette](#)
 - [Refuge Pré de la Chaumette - la Chapelle-en-Valgaudemar](#)
 - [la Chapelle-en-Valgaudemar - Désert-en-Valjouffrey](#)
 - [Valseneste - Bourg d'Arud](#)

Map created at GPSVisualizer.com
 Map data ©2009 Tele Atlas

Etappe overzicht:
 =====

Dag 1 : Huez-en-Bas - Clavans-le-Bas

Wij hebben de bus 3020 genomen van Bourg d'Oisans naar Huez. Dat scheelt een steile klim en vooral tijd. Wij hadden de hele nacht gereden. De route is gemakkelijk en goed te doen. Indien je meer tijd hebt kun je in Bourg d'Oisans beginnen en/of naar Besse-en-Oisans lopen.
 Totaal: 4 uur en 15 minuten

Dag 2 : Clavans-le-Bas - la Grave

Geleidelijke klim vandaag. Geen bijzonderheden.
 Totaal: 7 uur 45 minuten

Dag 3 : la Grave - Monétier-les-Bains

Vandaag een lange dag. Het begin is lastig te vinden. Na een uur zit je nog maar net boven La Grave. Overweeg hier een tussenstop in Refuge de l'Alpe te maken. Het traject is lang en we kwamen behoorlijk 'stuk' aan in Monétier-les-Bains.
 Totaal: 8 uur

Dag 4 : Monêtier-les-Bains - Vallouise

Deze dag is goed te doen. Je loopt door het skigebied van Serre-Chevalier. De klim gaat geleidelijk omhoog. In de namiddag is het nog een behoorlijk stuk lopen naar Vallouise.

Totaal: 7 uur 30 minuten

Dag 5 : Entre-les-Aygues - Ref. Pré de la Chaumette

De route is erg lang. Daarom heeft het toeristenburo een bus ingezet tussen Vallouise en Entre-les-Aygues. Ook al omdat je hier langs de weg loopt. Dat scheelt acht kilometers. De klim naar de Col de l'Aup Martin gaat over een steile gruis helling. Dat kan bij regen of sneeuw lastig zijn. Hierna is het goed te doen naar Ref. Pré de la Chaumette.

Totaal: 6 uur 30 minuten

Dag 6 : Ref. Pré de la Chaumette - la Chapelle-en-Valgaudemar

Een hele lange dag. Eigenlijk te lang. Overweeg om te stoppen in Refuge du Clot. Dat scheelt twee uur. En je kunt de volgende dag doorlopen naar Refuge des Souffles. De afdaling van de passen is steil gaat over gruis en is dus lastig bij slecht weer. We moesten de sleutel van de gîte halen bij het buro van toerisme in la Chapelle-en-Valgaudemar.

Totaal: 9 uur

Dag 7 : la Chapelle-en-Valgaudemar - Le Désert-en-Valjouffrey

Deze etappe is best pittig. Via Refuge des Souffles naar de Col de la Vaurze. Je maakt grote slingers naar deze pas. De afdaling is steil en vermoeiend. In Le Désert-en-Valjouffrey was in 2009 geen overnachtingsadres te vinden. Een busje werd door het buro van toerisme ingezet naar Valsenestre.

Totaal: 8 uur

Dag 8 : Valsenestre - Bourg d'Arud


Een steile klim naar de Col de la Muzelle. Het pad was niet altijd duidelijk en het werd bijna handen en voetenwerk. Na de pas gaf de afdaling verder geen problemen meer. In Bourg d'Arud is er een bus (lijn 3040) naar Bourg d'Oisan.

Totaal: 7 uur 15 minuten

Boeken:


=====

Tour de l'Oisans et des Écrins



Officiële gidsje in het Frans
ISBN 978-2-7514-0266-1

Tour of the Oisans, A Cicerone Guide by Kev Reynolds



Kev Reynolds
ISBN 978-1-85284-550-6, Cicerone

Goede gids in het Engels

Links:

=====

Reisinfo:

[Bus Bourg d'Oisans](#)

Verslagen:

[Tour de l'Oisans \(Parc National des Ecrins\)](#)

[GR54 Tour de l'Oisans 183km](#)

[GR54, Tour de l'Oisans - July 2007](#)


Landkaarten:

=====

Op de route kun je gebruik maken van de volgende landkaarten:

A6 Carte de Randonnées schaal 1:50000. Deze kaart moet de hele route weergeven.

De IGN Carte de Randonnée schaal 1:25000. Deze twee kaarten dekken bijna de hele route. Etappe 1, 5 en 6 ontbreken gedeeltelijk met gebruik van deze twee kaarten.



A6 Carte de Randonnées Le Bourg d'Oisans, Briançon Parc National des Ecrins
Carte de Randonnées Kaart 1:50.000.



IGN LES DEUX ALPES 3336 ET en IGN MEIJE PELVOUX 3436 ET
IGN Kaart 1:25.000.

[Terug naar inhoud](#)

2) Onze Route

Wij hebben de route in acht dagen gelopen. Dat is een strak schema. Er staan tien tot dertien dagen voor deze route. In het schema staan ook overnachtingsadressen genoemd tijdens de etappe's. In Le Désert was in 2009 geen overnachtingsmogelijkheid. Houd daar rekening mee bij een andere indeling.


Plaats	GPS Wayp.	Hoogte	Tijd	Omhoog	Omlaag	Km	Overnachting	Telefoon
Huez-en-Bas	A01	1440	0:00	0	0	0,00	45.08102 6.05861	
Pont Romain		1424	0:30	0	16	2,50		
Combe-Haute	A02	1600	0:30	176	0	3,00		
Col de Sarenne	A03	1999	1:45	399	0	5,00	Refuge Col du Sarenne	+33 (0)4 76803048
Clavans-le-Bas		1365	1:30	0	634	2,50		
Dag 1			4:15	575	650	13,00	Auberge du Savel	+33 (0)4 76802528
Clavans-le-Bas	B01	1365	0:00	0	0	0,00	45.07158 6.15459	
Besse-en-Oisans	B02	1550	1:30	185	0	1,50	Gîte le Sarret	+33 (0)4 76800622
Col Nazié	B03	1902	1:15	352	0	3,50		
Col Bichet	B04	2245	1:00	343	0	1,50		

Col du Souchet	B05	2365	1:00	120	0	3,50		
le Chazelet	B06	1786	2:00	0	579	5,00		
les Terrasses	B07	1782	0:30	0	4	1,00		
la Grave		1474	0:30	0	308	2,00		
Dag 2			7:45	1000	891	18,00	Au-Vieux-Guide	+33 (0)4 76799075
la Grave	C01	1474	0:00	0	0	0,00	45.04523 6.30693	
Villar d'Arène		1683	1:00	209	0	4,00		
le Pied du Col		1700	1:00	17	0	2,50		
Ref. De l'Alpe		2077	2:00	377	0	5,00	Refuge de l'Alpe	+33(0)4 76799466
Col d'Arsine	C02	2340	1:00	263	0	3,00		
le Casset		1512	2:00	0	828	7,50		
Monétier-les-Bains		1496	1:00	0	16	2,50		
Dag 3			8:00	866	844	24,50	Le Flourou	+33 (0)4 92244113
Monétier-les-Bains	D01	1496	0:00	0	0	0,00	44.97443 6.50895	
Col de l'Eychauda	D02	2425	3:15	929	0	8,00		
Chambran		1718	1:15	0	707	6,00		
le Sarret		1250	2:30	0	468	6,00		
Vallouise	D03	1166	0:30	0	84	2,00	44.84399 6.48416	
Dag 4			7:30	929	1259	22,00	l'Aiglière	+33 (0)4 92235252
Entre-les-Aygues	E01	1624	0:00	0	0	0,00	bus	
Cab. Jas Lacroix		1946	1:30	322	0	3,50		
Col de l'Aup Martin	E02	2761	2:30	815	0	7,00		
Pas de la Cavale	E03	2735	0:30	0	26	1,00		
Ref. Pré de la Chaumette		1790	2:00	0	945	4,00		
Dag 5			6:30	1137	971	15,50	Pré de la Chaumette	+33 (0)4 92559534
Ref. Pré de la Chaumette	F01	1790	0:00	0	0	0,00	44.76516 6.32772	
Col de la Valette	F02	2668	2:30	878	0	4,00		
Col de Gouiran	F03	2597	0:45	0	71	2,00		
Col de Vallonpierre	F04	2607	0:45	10	0	4,00		
Ref. de Vallonpierre	F05	2280	1:00	0	327	2,00	Refuge de Vallonpierre	+33(0)4 92552781
Ref. Du Clot	F06	1397	2:00	0	883	5,00	Refuge du Clot	+33(0)4 92552790
le Casset		1135	1:00	0	262	4,50		
la Chapelle-en-Valgaudemar		1100	1:00	0	35	3,00		
Dag 6			9:00	888	1578	24,50	Gîte Jamivoï	+33 (0)4 92552856

la Chapelle-en-Valgaudemar	G01	1100	0:00	0	0	0,00	44.81966 6.19788	
Villar-Loubière		1033	0:50	0	67	5,00		
Ref. Des Souffles	G02	1975	2:40	942	0	4,60	Refuge des Souffles	+33(0)4 92552291
Col de la Vaurze		2498	2:30	523	0	5,50		
Le Désert-en-Valjouffrey	G03	1255	2:00	0	1243	5,40		
Valsenestre		1294	0:00	0	0	0,00	bus	
Dag 7			8:00	1465	1310	20,50	Le Bérenger	+33 (0)4 76302088
Valsenestre	H01	1294	0:00	0	0	0,00	44.90956 6.05412	
Col de la Muzelle	H02	2625	3:30	1331	0	7,00		
Ref. De la Muzelle	H03	2130	1:15	0	495	2,40	Refuge de la Muzelle	+33(0)4 76790201
Bourg d'Arud	H04	932	2:30	0	1198	7,20		
Dag 8			7:15	1331	1693	16,60		
Totaal			58:15	8191	9196	154,60		

[Terug naar inhoud](#)

4) Download GPS en Google Earth Info

De Zip files bevatten de route in Garmin GPS database Mapsource formaat(.gdb bestanden), voor niet-Garmin bezitters dezelfde informatie ook in GPS eXchange formaat(.gpx bestanden) en in Google Earth formaat(.kmz bestanden). De GPS eXchange bestanden kunnen eenvoudig bekeken worden met het freeware programma EasyGPS .

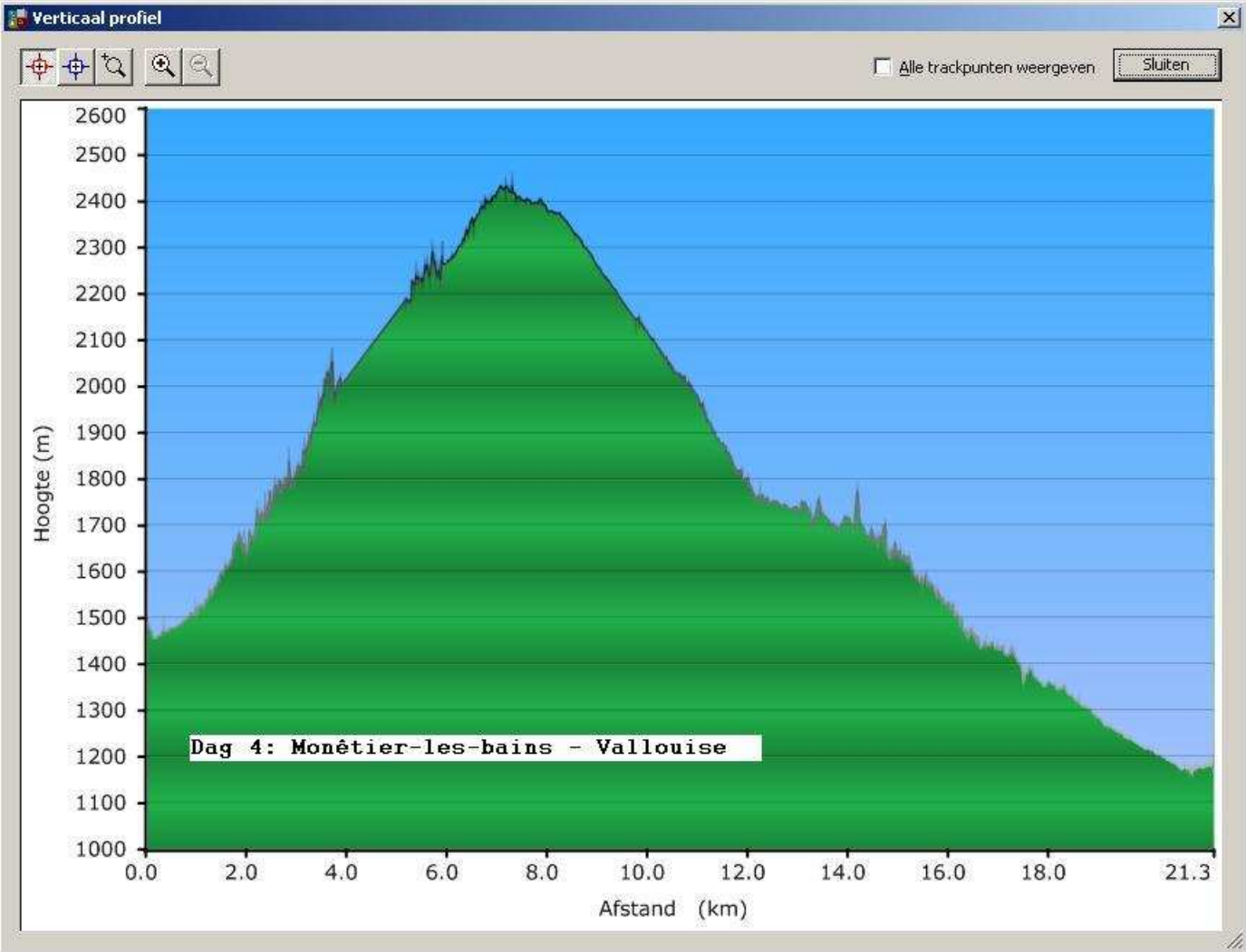
[Download GPS en Google Earth Info](#)

[Terug naar inhoud](#)

6) Hoogte Profielen GR54 Tour de l'Oisans et des Écrins











[Terug naar inhoud](#)

8) Diversen

[Terug naar inhoud](#)

*Voor het laatst bijgewerkt op 30-12-2009
Door Hans Wortel*