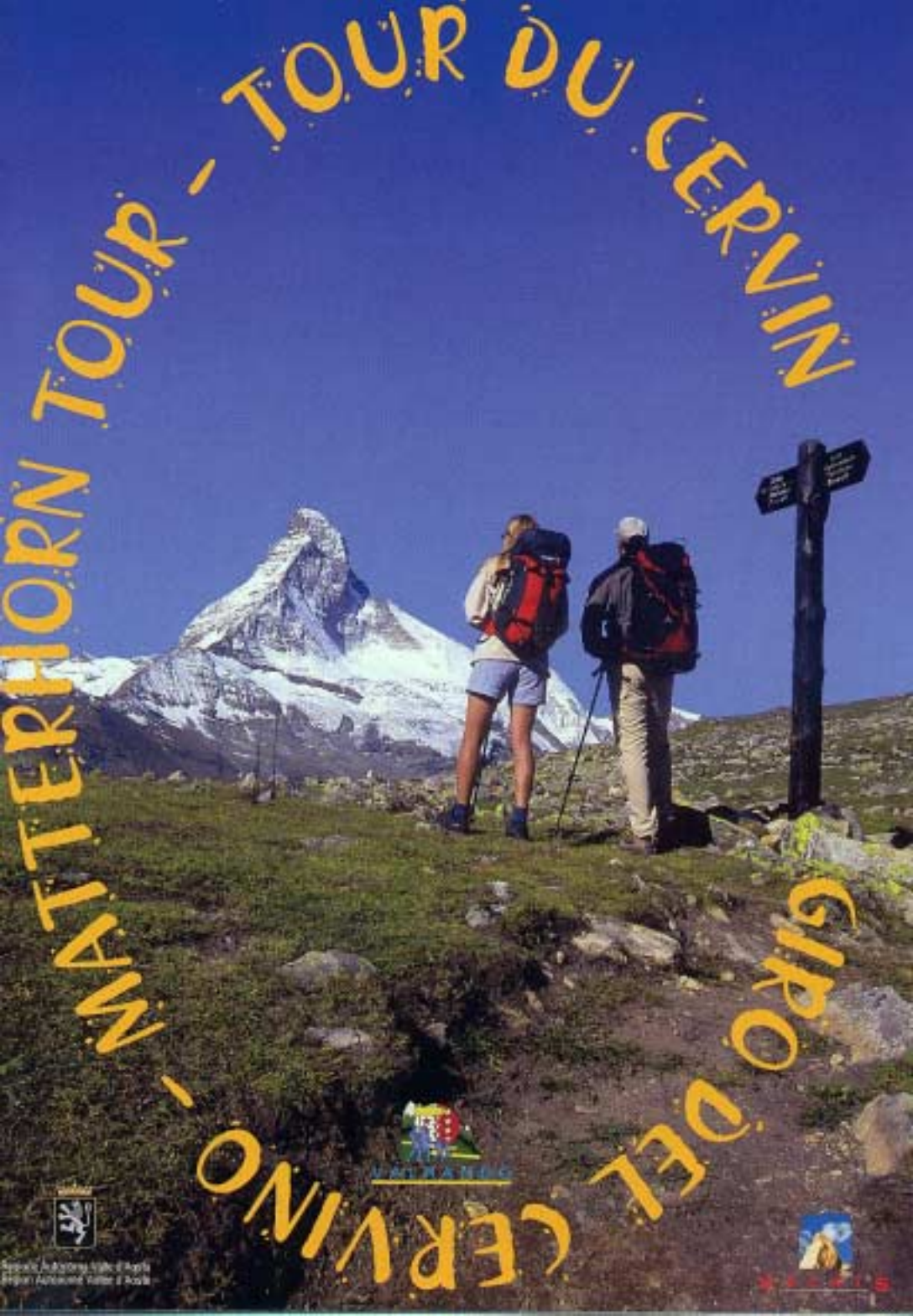


MATTERHORN TOUR - TOUR DU CERVINO

GIRO DEL CERVINO



MATTERHORN



Approvato dalla Regione Valle d'Aosta
Regione Autonoma Valle d'Aosta



www.matterhorn-tour.com



Cervin Matterhorn Cervino






SIÈRE



TURTMANN ERGÜCI Ergischhorn
Emshorn ORELEMS
Schwarzhorn
Belle Tole
Tignes
GRÜEN MIEDER Mülhorn
St. NICLAUS
GRÄCHEN
Bordier
GASENRIED
Baifin
HOTEL DES COSSONS
FOURLETA
HERBULEN
EUNOFMÜTTE
Dom
GRIMENTZ
RTER
SERRAVAL
EINAL
Les Diablons
Weisshorn
RANDA
Taschhorn
Alphubel
Becc-de-Basson
Sion
MORNY BARREGE
Gantle de Bordon
Cob. de Moiry
TROCANT
Besso
Zinalrothorn
TASCH
OTTAVAN Täschalpen
COL DE
TONNENT
VILLA
LA SAGE
LA FORCLAZ
FERPËCLE
Oberdalsehorn
ZERMATT
Blatten
ZSH LER
TÄTTEREN
Aiguilles Rouges
LES HAUDÈRES
pis de Venise
Blanche
Tschuggen
Findeln
Gomsgrat
Gomsgratlecher
Trockener Steg
AROLLA
POINT BOIS
HAUT GLACIER
PAROLLA
Tête Blanche
M. d'Alvares
TIAN MAISON
BREUIL CERVINIA
THARRES
ST JACQUES
Fidne d'Arolla
M. Colton
M. Blanc de Chelon
M. d'Alvares
CHÂTEAU des GASTRES
FRANKAYER
M. BELICA
M. HELLETT
COL DE ALGONERA
FENÔNE
VALMAMA
WALTDURNENICHE
VALPELLINE AOSTE
Valpelline
BIGNAZ
CHÂTILLON AOSTE
St-Vincent
VERRES

TOUR DU CERVIN





MATTERHORN TOUR - GIRO DEL CERVINO

h	min	Wanderroute Itinéraire Itinerario	Höhe Altitude Altitudine	h	min					
		St. Niklaus	1'127 m ▲			+				
2 h 20 min		Jung	1'566 m	1 h 30 min						+
3 h 15 min		Augi/Bondpass	2'894 m	2 h 15 min			+			
2 h		Gruben/Meiden	1'825 m	3 h		+	+	+		
2 h 50 min		Miedpass	2'790 m	1 h 45 min						+
1 h 30 min		Hôtel Weisshorn	2'337 m	2 h 10 min		+	+	+		
3 h		Zinal	1'875 m	3 h 30 min		+				+
2 h 20 min		Sorebois	2'438 m	1 h 30 min			+			+
2 h 20 min		Moiry barrage	2'250 m	2 h 30 min			+	+		
3 h		Col de Torrent	2'919 m	1 h 30 min						+
2 h 10 min		Villa	1'739 m	3 h 15 min		+				+
50 min		Las Haudères	1'452 m	1 h 10 min			+			+
4 h 30 min		Aroia	1'569 m	2 h 15 min		+				+
55 min		Point 2'089	2'089 m	45 min						
2 h 05 min		Haut glacier d'Aroia, pied du glacier	2'550 m	1 h 35 min						+
2 h		<i>Bergführer empfehlenswertes an guide/ferenci di guida alpina</i>		1 h 30 min						
		Col Collin	3'087 m	1 h 30 min						
45 min		Rif. Macornali	2'818 m	1 h			+	+		
1 h 50 min		Fraxay	2'005 m	2 h 40 min			+	+		
4 h		Col di Valcornera	3'066 m	2 h 40 min						
30 min		Rif. Perucca - Vuillemot	2'900 m	1 h 10 min		+	+	+		
1 h 40 min		Fenêtre di Cignana	2'441 m	2 h 50 min						
1 h 20 min		Ferrera	1'850 m	2 h		+		+		
2 h		Bruil-Cervinia	2'006 m	1 h 45 min		+				+
2 h		Plan Maison	2'553 m	1 h 10 min			+			+
2 h 10 min		Theodulpass	3'301 m	1 h 30 min			+	+		
55 min		<i>Bergführer empfehlenswertes an guide/ferenci di guida alpina</i>		1 h			+	+		
		Gandegg	3'029 m	1 h			+	+		
20 min		Trockener Steg	2'939 m	30 min						+
2 h		Zum See	1'766 m	3 h 10 min						
30 min		Zermatt	1'616 m	45 min		+				
1 h 50 min		Tuffèren	2'215 m	1 h 15 min		+	+	+		+
1 h 40 min		Ottavien Täschalpen	2'187 m	1 h 45 min			+			
3 h 20 min		Europahütte	2'281 m	3 h 15 min		+	+			
4 h 40 min		Gaeriefed	1'659 m	5 h 40 min		+				+
30 min		Grächen	1'622 m	30 min		+	+			+
1 h 30 min				2 h		+	+			+
		▼ St. Niklaus	1'127 m			+		+	+	+

Nützliche Informationen

Infos pratiques

Informazioni pratiche

				
		Fax	Internet	E-mail
Verkehrsverein Zermatt	+41 027 966 81 00	+41 027 966 81 01	www.zermatt.ch	zermatt@wallis.ch
Verkehrsverein Täsch	+41 027 967 16 89	+41 027 967 21 18	www.taesch.ch	info@taesch.ch
Verkehrsverein Randa	+41 027 967 16 77	+41 027 967 16 79	www.randa.ch	tourismus@randa.ch
Verkehrsverein St. Niklaus und Umgebung	+41 027 956 36 63	+41 027 956 29 25	www.st-niklaus.ch	info@st-niklaus.ch
Verkehrsverein Grächen	+41 027 955 60 60	+41 027 955 60 66	www.graechen.ch	info@graechen.ch
Verkehrsverein Erndel	+41 027 952 21 48	+41 027 952 21 60		
Verkehrsverein Torbel	+41 027 952 12 77	+41 027 952 12 77	www.toerbel.ch	toerbel@rhone.ch
Verkehrsverein Turmanoral und Umgebung	+41 027 932 16 91	+41 027 932 37 84	www.turmanoral.ch	info@turmanoral-tourismus.ch
Sierra Amnviert Tourismus	+41 027 451 71 10	+41 027 451 71 15	www.sierra-amnviert.ch	info@sierra-amnviert.ch
Office du tourisme de Zinal	+41 027 475 13 70	+41 027 475 29 77	www.zinal.ch	zinal@sierra-amnviert.ch
Office du tourisme d'Ayer	+41 027 475 17 15			
Office du tourisme de St-Luc	+41 027 475 14 12	+41 027 475 22 37	www.saint-luc.ch	saint-luc@sierra-amnviert.ch
Office du tourisme de Grimmentz	+41 027 475 14 93	+41 027 475 28 91	www.grimentz.ch	grimentz@sierra-amnviert.ch
Evolène-Region Tourismus	+41 027 283 33 33	+41 027 283 33 34	www.evolene-region.ch	festour@evolene-region.ch
Office du tourisme d'Evolène	+41 027 283 12 35	+41 027 283 22 58	www.evolene-region.ch	evolene@rx.ch
Office du tourisme d'Arolla	+41 027 283 10 83	+41 027 283 22 70	www.arolla.ch	arolla@spann.ch
Office du tourisme des Hauterêves	+41 027 283 10 15	+41 027 283 10 53	www.evolene-region.ch	leshauderêves@evolene-region.ch
Office du tourisme de la Sage	+41 027 283 12 80	+41 027 283 32 80	www.lasage.com	info@lasage.com
Ufficio turistico de Valpellina	+39 0165 71 35 02	+39 0165 71 36 00	www.valpellina.com	info@vp@tiscalinet.it
AAT de Breuil-Cervinia	+39 0166 94 91 36	+39 0166 94 97 31	www.amontecevino.it	breuil_cervinia@montecervino.it

Notruf/Centrale d'alarme/Centrale d'alarme : **112**